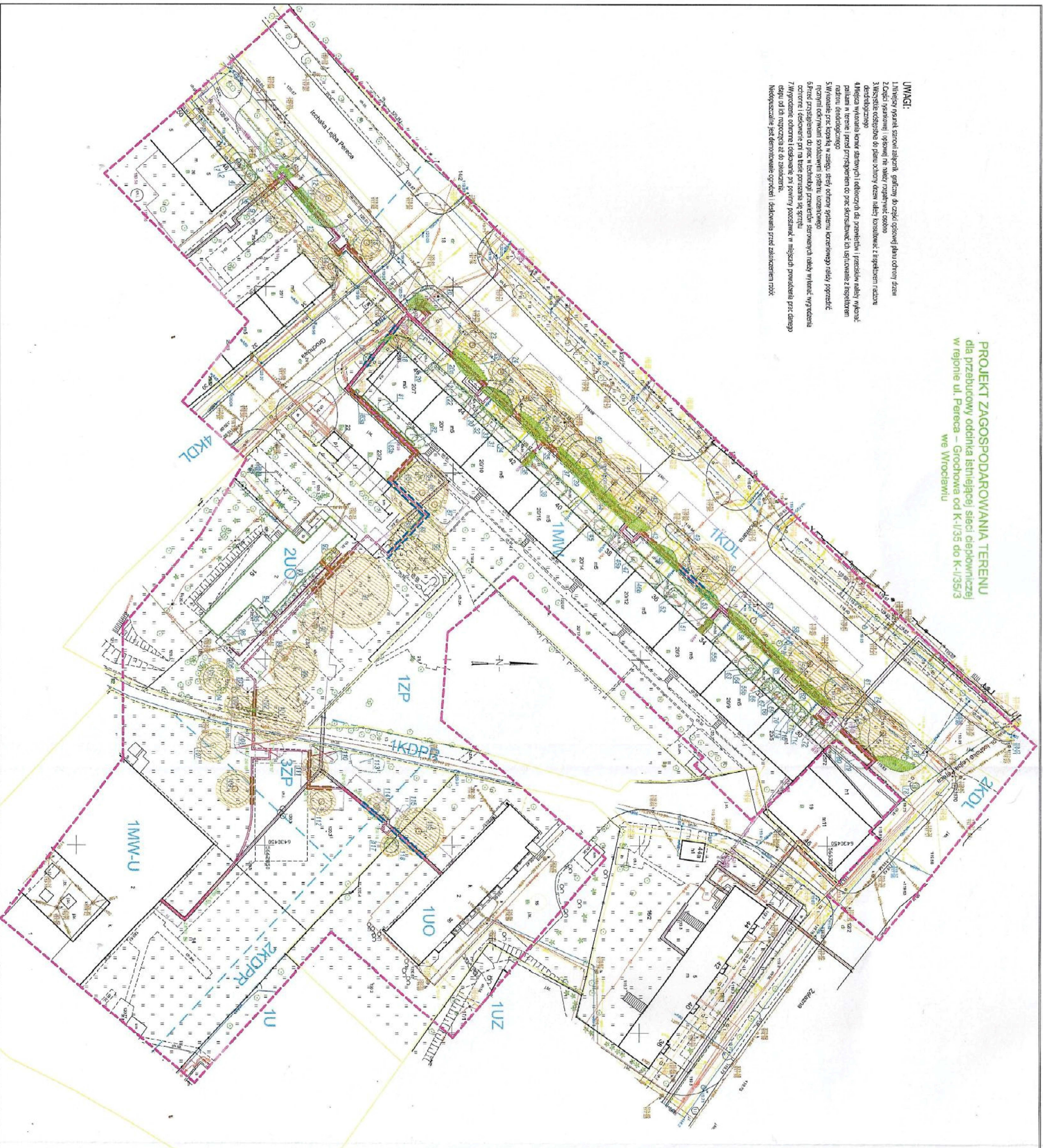


PROJEKT ZAGOSPODAROWANIA TERENU
dla przebudowy odcinka istniejącej sieci ciepłowniczej
w rejonie ul. Perceca – Grochowa od K-1/35 do K-1/35/3
we Wrocławiu

UWAGI:

- [illegible]



LEGENDA MPZP:

granicie terenów o różnym przeznaczeniu
INNY ZEPIN.13
cannocanie terenów o różnym przeznaczeniu

On average, the results in female workers point to a positive effect of the training on the number of hours worked, but the results in male workers are mixed.












MAPA DO CELOW PROJEKTOWY

[illegible]

221	<p>Opis: Izrada i izvođenje projekta "Modernizacija i rekonstrukcija objekta za potrebe općine".</p> <p>Opis: Izrada i izvođenje projekta "Modernizacija i rekonstrukcija objekta za potrebe općine".</p> <p>Opis: Izrada i izvođenje projekta "Modernizacija i rekonstrukcija objekta za potrebe općine".</p>	<p>Opis: Izrada i izvođenje projekta "Modernizacija i rekonstrukcija objekta za potrebe općine".</p> <p>Opis: Izrada i izvođenje projekta "Modernizacija i rekonstrukcija objekta za potrebe općine".</p> <p>Opis: Izrada i izvođenje projekta "Modernizacija i rekonstrukcija objekta za potrebe općine".</p>	<p>Opis: Izrada i izvođenje projekta "Modernizacija i rekonstrukcija objekta za potrebe općine".</p> <p>Opis: Izrada i izvođenje projekta "Modernizacija i rekonstrukcija objekta za potrebe općine".</p> <p>Opis: Izrada i izvođenje projekta "Modernizacija i rekonstrukcija objekta za potrebe općine".</p>	<p>Opis: Izrada i izvođenje projekta "Modernizacija i rekonstrukcija objekta za potrebe općine".</p> <p>Opis: Izrada i izvođenje projekta "Modernizacija i rekonstrukcija objekta za potrebe općine".</p> <p>Opis: Izrada i izvođenje projekta "Modernizacija i rekonstrukcija objekta za potrebe općine".</p>
-----	--	--	--	--

[illegible][illegible]

**LEGENDA elementów
projektu ochrony drzew**

- | | |
|---|--|
|  | drzewa liściaste i iglaste |
|  | żywiopiół formowany z krzewów liściastych |
|  | zasięg strefy ochronnej systemu korzeniowego drzew |
|  | ochrona drzew poprzez deskowanie pni |
|  | ochrona żywiopiółów poprzez ogrodzenie ochronne |
|  | przeciski bezwykopowe przy drzewach |
|  | zasięg wykopów otwartych przy drzewach |
|  | żywiopiół z krzewów liściastych przeznaczony do |
|  | przesadzenia z powodu planowanej inwestycji |
|  | tawniki przeznaczone do rekultywacji |
|  | nr inwentaryzacyjny drzew i krzewów |

Aktuálna mapa

SHIBUYA CO.

2025.03.21 15:45:19

1.062.335/2025.678/2025.778

zn

[illegible]